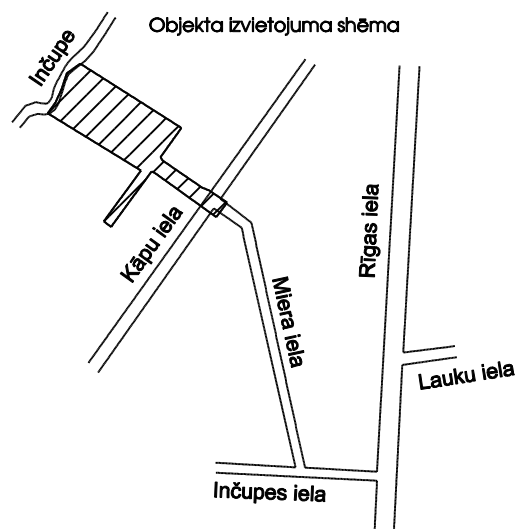
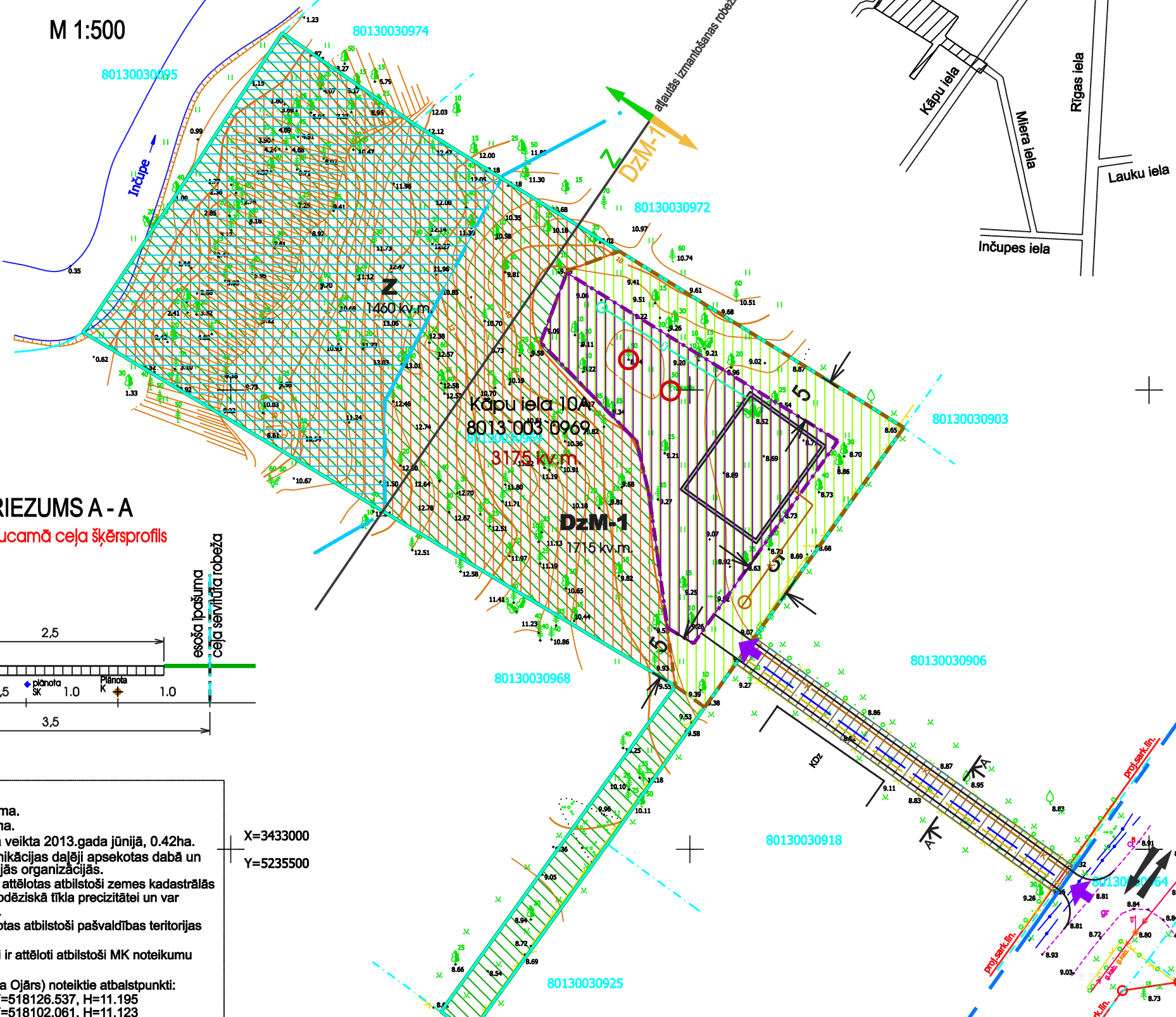




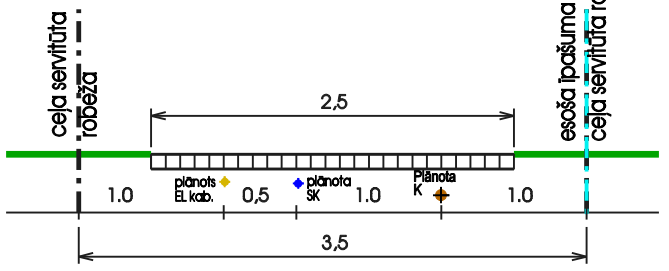
TERITORIJAS PLĀNOTĀ IZMANTOŠANA

M 1:500



GRIEZUMS A - A

Piebraucamā ceļa šķēršņoprofils



- PIEZĪMES:**
- LKS-92 koordinātu sistēma.
 - Baltijas augstumu sistēma.
 - Topogrāfijas uzmērīšana veikta 2013.gada jūnijā, 0.42ha.
 - Inženiertehniskās komunikācijas daļēji apsektas dabā un salīdzinātas apkalpošajās organizācijās.
 - Zemes vienību robežas ir attēlotas atbilstoši zemes kadastrālās uzmērīšanas un vietējā ģeodēziskā tīkla precizitātei un var nesakrist ar situāciju plānā.
 - Ielu sarkanās līnijas attēlotas atbilstoši pašvaldības teritorijas plānojumam.
 - Topogrāfiskie apzīmējumi ir attēloti atbilstoši MK noteikumu Nr.281 1.pielikumam.
 - RTK režīmā (bāzes stacija Ojārs) noteiktie atbalstpunkti:
GPS1001 X=303827.237, Y=518126.537, H=11.195
GPS1002 X=303919.094, Y=518102.061, H=11.123

X=3433000
Y=5235500

METRUM Rīgas birojs
Elizabetes iela 20, Rīga
LV1004, tālr. 67609020
e-mail: riga@metrum.lv
www.metrum.lv
Reģ. nr. LV40003388748

| | |
|----------------------|---|
| Pasūtītājs: | Saulkrasti Kāpu iela 10A 80130030961 |
| Pasūtītājs: | Vita Liberte |
| Topogrāfiskais plāns | Objekta ID 91-13-00001-2 |
| | Lapas 1 |
| Mērogs 1:500 | Lapa 1 |

| | | |
|----------------------|---------------|------------------|
| Sertificēts mērmieks | Eduards Pākis | sērija BC Nr.423 |
| Reģiona vadītāja | K.Prižoka | |
| Sertif. mērmieks | E.Pākis | 20.06.2013. |
| Komunikāc. inžen. | I.Kraščiņa | |
| 4313-45-44.2 | | |

| | | |
|--|------------------------|--|
| dace.celmina@metrum.lv, tālr. 29466702 | Pasūtītājs | DETĀLPLĀNOJUMS |
| Arhitekta - plānotāja | Sertifikāta nr. 10-797 | nekustamajam īpašumam Kāpu iela 10A, Saulkrasti, Saulkrastu novads |
| | D.Celmiņa | V.Liberte |
| | 2013 | Līguma nr. |
| | | Lapas nosaukums |
| | | Teritorijas plānotā izmantošana |

| APZĪMĒJUMI | NOSAUKUMS |
|-----------------------|---|
| [Green line] | Detālplānojuma teritorijas robeža |
| [Blue line] | Esošā zemesgabala robeža |
| [Blue line with text] | Adrese, kadastra numurs, platība |
| [Blue line] | Ceļa servitūta teritorija (7315030100) |
| [Blue line] | Rīgas jūras līča piekrastes krasta kāpu aizsargjosla (7311010100) |
| [Blue line] | visa teritorija - ierobežotas saimnieciskās darbības josla (7311010300) |
| [Blue line] | Ūdensteces (Inčupes) aizsargjosla (7311020105) |
| [Green line] | Meža zeme/maksimālā atmežošanā platība |
| [Orange line] | Aizsargājams biotops - "Mežainas piejūras kāpas" |
| [Z] | Zaļumvietas |
| [Dz.M1] | Mazstāvu dzīvojamās apbūves teritorijas |
| [Purple line] | Plānotā apbūves izvietojuma zona |
| [Purple arrow] | Plānotā iebrauktuve |
| [Black square] | Plānotā ēkas novietne |
| [Black line] | Plānotā žoga līnija |
| [Red circle] | Saglabājami koki |
| [Black arrow] | Transporta kustības virzieni |
| [Blue dashed line] | Plānotā elektropārvades līnijas trase |
| [Blue dashed line] | Plānotā pazemes elektronisko sakaru līnijas trase |
| [Orange line] | Plānotā kanalizācijas trase |
| [Orange circle] | Plānotā hermētiski noslēgtais krājrezervuārs |
| [Green circle] | Plānotais vietējais urbums un ūdensvada trase |
| ĪPAŠNIEKA SASKAŅOJUMS | |
| Paraksts | Vārds, uzvārds |
| | Vita Liberte |
| | Datums |
| | .2013 |

METRUM
Kr.Valdemāra iela 8/10
Rīga, LV 1010, tālr. 8008100
e-mail: riga@metrum.lv

| | | |
|---------|------|-------------|
| Mērogs | Lapa | Lapu skaits |
| M 1:500 | 3 | 3 |