

21-14 E/L-091
07 09 17

SIA "Ģeodēzists" iestādes Nr. 205/2014

Saukrastu novada dome
02.04.2014.

Saukrastu novada dome
SASKAŅOTS

LĪGUMS

Saukrastos, Daina Kučeruka
Saulkrastu novada dome
Iepirkumu speciāliste

2014.gada 26.martā

Saukrastu novada dome, reģistrācijas numurs 90000068680, Raiņa ielā 8, Saulkrastos, Saulkrastu novadā, LV-2160, pašvaldības izpilddirektora Andreja Arņa personā, kurš rīkojas saskaņā ar Saulkrastu novada pašvaldības nolikumu (turpmāk - Pasūtītājs), no vienas puses, un

SIA "ĢEODĒZISTS", reģistrācijas numurs 41203006878, juridiskā adrese Vasarnīcu ielā 16, Ventspilī, LV-3601, valdes locekļa Aigara Ansberga personā, kurš rīkojas uz statūtu pamata, (turpmāk - Izpildītājs) personā, no otras puses (turpmāk abas kopā - Puses),

pamatojoties uz Saulkrastu novada domes rīkotā iepirkuma „Saulkrastu novada vietējā ģeodēziskā tīkla punktu apsekošana un pārskata sagatavošana”, ID Nr. SND 2014/3 rezultātiem (Saulkrastu novada pašvaldības Iepirkumu komisijas 2014.gada 10.marta lēmums, protokols Nr.2) un konkursam iesniegto Izpildītāja piedāvājumu, noslēdz šādu līgumu (turpmāk - Līgums):

1. Līguma priekšmets

- 1.1. Pasūtītājs uzdod, bet Izpildītājs apņemas sniegt pakalpojumu – 280 Saulkrastu novada vietējā ģeodēziskā tīkla punktu apsekošanu un pārskata sagatavošanu (turpmāk - Pakalpojums), saskaņā ar šo Līgumu, iepirkuma „Saulkrastu novada vietējā ģeodēziskā tīkla punktu apsekošana un pārskata sagatavošana”, ID Nr. SND 2014/3 tehnisko specifikāciju (1.pielikums), Izpildītāja iesniegto Tehnisko piedāvājumu (2.pielikums), Finanšu piedāvājumu (3.pielikums), kā arī Līgumam pievienoto Saulkrastu novada poligonometrijas punktu shēmu (4.pielikums), Saulkrastu novada nivelēšanas punktu shēmu (5.pielikums) un Saulkrastu novada G3 un triangulācijas punktu shēmu (6.pielikums), kas ir šī Līguma neatņemamas sastāvdaļas.
- 1.2. Izpildītājs sniedz Pakalpojumu atbilstoši Līguma noteikumiem, Līguma 1., 2., 3., 4., 5. un 6.pielikumam, Ministru kabineta 2012.gada 24.jūlija noteikumiem Nr.497 „Vietējā ģeodēziskā tīkla noteikumi” un citiem Latvijas Republikas normatīvajiem aktiem.

2. Līguma termiņš

- 2.1. Izpildītājs apņemas izpildīt Pakalpojumu līdz 2014.gada 10.decembrim.
- 2.2. Līgums stājas spēkā ar brīdi, kad to parakstījušas abas Puses, un ir spēkā līdz Pušu saistību pilnīgai izpildei.

3. Līgumcena un norēķinu kārtība

- 3.1. Maksa par Pakalpojumu ir 5 348,20 euro (pieci tūkstoši trīs simti četrdesmit astoņi euro, 20 centi), tajā skaitā pievienotās vērtības nodoklis 928,20 euro (deviņi simti divdesmit astoņi euro, 20 centi).
- 3.2. Visi norēķini, kas saistīti ar Līguma izpildi, tiek veikti bezskaidras naudas norēķinu veidā, pārskaitot naudu uz Puses norādīto bankas kontu.
- 3.3. Kopējā līgumcenā ietverti visi nodokļi un nodevas, kā arī visi iespējamie Izpildītāja izdevumi, kas nepieciešami Izpildītāja saistību izpildei Līguma ietvaros. Līgumcena neietver maksājumus, kas radušies par otras Puses saistību neizpildi vai nepienācīgu izpildi.
- 3.4. Pasūtītājs samaksu par Pakalpojumu veic saskaņā ar Izpildītāja izsniegto rēķinu 10 (desmit) darba dienu laikā pēc Līguma 3.5.punktā norādītā rēķina saņemšanas dienas.
- 3.5. Izpildītājs izsniedz Pasūtītājam rēķinu par kvalitatīvi un laicīgi izpildīto Pakalpojumu, ievērojot šo Līgumu, 3 (trīs) darba dienu laikā pēc Pakalpojuma pieņemšanas – nodošanas akta abpusējas parakstīšanas dienas.

4. Izpildītāja tiesības un pienākumi

- 4.1. Izpildītājs apņemas pienācīgā kvalitātē un Līgumā norādītajā termiņā, saskaņā ar Latvijas Republikas normatīvajiem aktiem izpildīt Pakalpojumu.
- 4.2. Izpildītājs saskaņo izstrādāto Saulkrastu novada vietējā ģeodēziskā tīkla punktu apsekošanas pārskatu ar Līguma 9.3.1.apakšpunktā norādīto Saulkrastu novada domes kontaktpersonu.

„Saulkrastu novada vietējā ģeodēziskā tīkla punktu apsekošana un pārskata sagatavošana”
ID Nr. SND 2014/3

(Signatures)
Aigars Ansbergs

7. Pušu atbildība un strīdu risināšana

- 7.1. Puses ir atbildīgas par šī Līguma pienācīgu un kvalitatīvu izpildi.
- 7.2. Puses ir savstarpēji atbildīgas par otram Pusei nodarītajiem zaudējumiem, ja tie radušies vienas Puses vai tā darbinieku, kā arī Līguma izpildē iesaistīto trešo personu rīcības (darbības vai bezdarbības), tostarp arī rupjas neuzmanības, jaunā nolūkā izdarīto darbību vai nolaidības rezultātā.
- 7.3. Izpildītājs atbild par izpildītāja Pakalpojuma atbilstību visām Latvijas Republikā spēkā esošajos normatīvajos aktos noteiktām tehniskām, sanitārām, vides aizsardzības, ugunsdrošības un citām prasībām.
- 7.4. Izpildītājs maksā līgumsodu 0,5 % (piecas desmitās daļas procenta) apmērā no Līguma 3.1.punktā norādītās līgumcenas par katru nokavējuma dienu, ja Izpildītājs nenodod Pasūtītājam Pakalpojumu Līgumā noteiktajā termiņā.
- 7.5. Pasūtītājs maksā līgumsodu 0,5 % (piecas desmitās daļas procenta) apmērā no Līguma 3.1.punktā norādītās līgumcenas par katru nokavējuma dienu, ja Pasūtītājs neveic samaksu par Pakalpojumu Līgumā noteiktajā termiņā.
- 7.6. Puses nav atbildīgas viena pret otru par daļēju vai pilnīgu no Līguma izrietošo saistību neizpildi, ka Līgums netiek pildīts tādu nepārvaramas varas apstākļu dēļ (tajā skaitā ugunsgrēks, dabas stihija, karadarbība, valsts pārvaldes iestāžu aizliedzošie akti, kā arī jebkuri ārkārtas apstākļi, kurus Puses nevarēja ne paredzēt, ne novērst), kas pamatoti liedz Pusei pildīt ar šo Līgumu uzņemtas saistības. Šajā gadījumā saistību izpildes termiņš tiek pagarināts attiecīgi par termiņu, kurā pastāv minētie apstākļi, ja Puse, kas atsaucas uz nepārvaramas varas apstākļiem, par to paziņo otrai Pusei Līguma 7.7.punktā noteiktajā kārtībā.
- 7.7. Puses par nepārvaramas varas vai ārkārtas apstākļiem, kas ietekmē Puses Līguma saistību izpildi, 5 (piecu) darba dienu laikā rakstveidā paziņo otrai Pusei.
- 7.8. Ja nepārvaramas varas apstākļu un to sekū dēļ nav iespējams izpildīt šajā Līgumā paredzētās saistības ilgāk kā 3 (trīs) mēnešus, Puses pēc iespējas drīzāk sāk sarunas par šī Līguma izpildes alternatīviem variantiem, kuri ir pieņemami abām Pusēm, un izdara attiecīgus grozījumus šajā Līgumā vai sagatavo jaunu līgumu, vai arī izbeidz šo Līgumu.
- 7.9. Jebkurš strīds, domstarpība vai prasība, kas izriet no šī Līguma, kas skar to vai tā pārkāpšanu, izbeigšanu vai spēkā esamību, un kuru Puses nevar atrisināt sarunu ceļā, tiek izšķirta saskaņā ar Latvijas Republikas spēkā esošajiem normatīvajiem aktiem vispārējas jurisdikcijas tiesā.
- 7.10. Ja šis Līgums nenosaka ar Līguma izpildi saistītus noteikumus, Puses saistību izpildē vadās no Latvijas Republikas spēkā esošajiem normatīvajiem aktiem.

8. Līguma grozījumi un izbeigšanas kārtība

- 8.1. Līgumu var papildināt, grozīt vai izbeigt, Pusēm savstarpēji vienojoties. Jebkuras Līguma izmaiņas vai papildinājumi ir noformējami rakstveidā, un tie iegūst juridisku spēku tikai tad, ja tos ir parakstījušas abas Puses. Šādas vienošanās kļūst par Līguma pielikumiem un neatņemamām sastāvdaļām.
- 8.2. Līgums var tikt izbeigts pirms termiņa, Pusēm par to rakstveidā vienojoties. Katrai Pusei ir tiesības prasīt izbeigt Līgumu pirms termiņa, ja otra Puse nepilda Līgumā noteiktos pienākumus.
- 8.3. Pasūtītājs ir tiesīgs vienpusēji izbeigt Līgumu, par to iepriekš rakstveidā informējot Izpildītāju, ja:
 - 8.3.1. Izpildītājs neievēro Līgumā noteikto Pakalpojuma izpildes termiņu un kārtību, un Līguma nepienācīga izpilde vai nokavējums ilgst vismaz 30 (trīsdesmit) dienas;
 - 8.3.2. Izpildītājs pārkāpj normatīvos aktus, kas attiecas uz Pakalpojuma izpildi.
- 8.4. Līguma 8.3.punktā noteiktajos gadījumos Līgums uzskatāms par izbeigtu piektajā dienā no Pasūtītāja paziņojuma par vienpusēju līguma izbeigšanu nosūtīšanas dienas.
- 8.5. Ja Līgums tiek izbeigts, pamatojoties uz Līguma 8.3.1.apakšpunktu, Pasūtītājs veic samaksu par faktiski sniegtā Pakalpojuma daļu, kas atbilst šī Līguma noteikumiem un normatīvo aktu prasībām.
- 8.6. Ja Līgums tiek izbeigts, pamatojoties uz Līguma 8.3.2.apakšpunktu, Pasūtītājs neveic samaksu par daļējo Pakalpojuma izpildi, kas neatbilst normatīvo aktu prasībām.

9. Noslēguma jautājumi

- 9.1. Pakalpojuma izpildes rezultāts, kā arī Pakalpojuma izpildes ietvaros tapušie jebkāda veida materiāli ir Pasūtītāja īpašums. Pasūtītājs piekrīt, ka Pakalpojuma izpildes ietvaros tapušie rezultāti tiek publicēti

TEHNISKĀS SPECIFIKĀCIJAS

Pakalpojuma pamatojums un apraksts:

Lai izpildītu 2012.gada 24.jūlija Ministru kabineta noteikumu Nr.497 „Vietējā ģeodēziskā tīkla noteikumi” (turpmāk - Noteikumi) prasības un veiktu Saulkrastu novada vietējā ģeodēziskā tīkla pirmreizējo apzināšanu un izvērtēšanu, atbilstoši Noteikumu II daļai ir jāveic vietējā ģeodēziskā tīkla punktu apsekošana apvidū un jānovērtē ģeodēzisko punktu atbilstība.

Pakalpojuma mērķis:

Apzināt vietēja ģeodēziskā tīkla ģeodēzisko punktu stāvokli, lai atbilstoši Noteikumu prasībām, varētu tikt pieņemts lēmums par vietējā ģeodēziskā tīkla pilnveidošanu, ģeodēzisko punktu ierīkošanu un vietēja ģeodēziskā tīkla uzturēšanu, proti, tikt nodrošināti nepieciešamie ģeodēziskie atbalsta punkti mērniecības darbiem saistībā ar administratīvās teritorijas attīstību, kadastrālajā uzmērīšanā, nekustamā īpašuma valsts kadastra informācijas sistēmas darbības nodrošināšanai, augstas detalizētības topogrāfisko datu iegūšanai un citu ģeodēzisko darbu izpildei, objektu projektēšanai, būvēšanai un ekspluatācijai.

Pakalpojuma uzdevumi:

1. Apsekot apvidū esošos ģeodēziskos punktus.
2. Pēc apsekošanas sagatavot un iesniegt vietējā tīkla apsekošanas pārskatu, kas sagatavots atbilstoši Noteikumu 15.punktam (turpmāk – Pārskats).

Veicot Pakalpojumu, ievērot šādas prasības:

1. Uzsākot darbu tiek pieņemts, ka vietējā ģeodēziskā punkta koordinātes neatbilst Noteikumu 4.punkta prasībām.
2. Ģeodēziskais punkts uzskatāms par iznīcinātu, ja:
 - a. konstatē, ka atraktās vietas instrumentāli uzmērītais augstums ir par vismaz 10 cm zemāks nekā katalogā norādītais punkta augstums;
 - b. punkts atrodas zem cietā seguma, fundamentālās apbūves, jaunizraktā ūdenskrātuvē vai grāvī;
 - c. punkts atrodas zem grunts seguma dziļāk par 0,5m un atrokot to tiek apdraudēta satiksmes drošība, vai atrokot punktu tiek bojāts infrastruktūras objekts;
3. Ģeodēziskais punkts tiek uzskatīts par neatrastu:
 - a. ja punkta apsekošanas laikā uz tā atrodas pārvietojamas būves vai priekšmeti pēc kuru pārvietošanas punkts varētu tikt atrasts un izmantots;
 - b. apsekošanas laikā punkts ir applūdis;
4. Ģeodēziskais punkts tiek uzskatīts par bojātu, ja:
 - a. punkta centrs ir nodauzīts, vai viennozīmīgi nav identificējama, vertikāli redzama centrēšanās vieta;
 - b. punkts kustās, nošķiebies, izskalots, norakts, vai apkārtējā grunts pārvietota;

Aigars Ansbergs

Veiktā, 29.07.2014

5. Ja ģeodēzisko punktu nav iespējams atrast vai nav iespējams secināt par tā iznīcināšanu pēc izsniegtajiem topogrāfiskajiem virszemes plāniem mērogā 1:500 un 1:2000 un ortofoto kartes mērogā 1:1000 (turpmāk – kartogrāfiskie materiāli) un piesaistēm, tad punktu meklēšanā izmanto ģeodēziskos instrumentus.

6. apsekojot reperus un atrodot tos dabā, par kuru atrašanās vietu iepriekš ir zināms tikai pēc apraksta, veic tā koordinātas noteikšanu ar ģeodēziskiem instrumentiem (precizitāte ~ 0,5m) uz kartogrāfiskajiem materiāliem norādot piesaistes pēc kurām tas atrodams.

Pakalpojuma rezultāts:

1. Pārskats, kas ietver šādas sadaļas:

- *vispārīgā informācija;
- *apsekošanas pamatojums;
- *informācija par apsekojamo teritoriju;
- *vietējā ģeodēziskā tīkla punktu tehniskais izvērtējums;
- *ģeodēzisko punktu apsekošanas rezultāti;
- *situācijas attēlojums abrisā;
- *aktus par ģeodēzisko punktu iznīcināšanu;
- *noformētas ģeodēzisko punktu centra krāsainas fotogrāfijas;
- * sienas zīmēm papildus pievienojama arī punkta apvidus krāsaina fotogrāfija, kurā skaidri var redzēt ģeodēziskā punkta tehnisko stāvokli un sienas zīmes novietni. Abas fotogrāfijas noformējamas uz vienas A4 formāta lieluma lapas kopā;
- *ģeodēziskā punkta centra fotogrāfijas nosaukums sastāv no punkta numura pēc kārtas un punkta reālā numura, pievienojot burtu C, apvidus fotogrāfijai pievieno burtu A;
- *apsekošanas shēmas, kurās grafiski attēloti ģeodēzisko punktu stāvokļi (normāls, bojāts, neatrasts, iznīcināts).

Pakalpojuma noformējums un formāts:

Pakalpojuma rezultāta noformēšana:

- vispārīga informācija – *.DOC formātā;
- apsekošanas pamatojums – *.DOC formātā;
- informācija par apsekojamo teritoriju – *.DOC formātā;
- vietējā tīkla punktu tehniskais izvērtējums – *.DOC formātā;
- ģeodēzisko punktu apsekošanas rezultāti *.XLS;
- apsekošanas kartiņas – *.DGN un *.DWG .PDF formātos;
- aktus par ģeodēzisko punktu iznīcināšanu *.DOC formātā;
- noformētas ģeodēzisko punktu centra krāsainas fotogrāfijas – *.PDF formātā;
- apsekošanas shēmas – *.DGN un *.DWG formātos.

Pakalpojuma rezultāts iesniedzams izdrukātā veidā iesiets cietsējuma tehnikā (2 eksemplāros) un elektroniski ierakstīts CD (2 eksemplāros).



Aigars Ansbergs

Valsts, 24.03.2014



Iepirkuma - Saulkrastu novada vietējā ģeodēziskā tīkla punktu apsekošana un pārskata sagatavošana, Identifikācijas Nr. SND 2014/3, līguma 1. pielikums

Ventspilī,
2014. gada 06. martā

FINANŠU PIEDĀVĀJUMS

Pretendenta nosaukums:	SIA „Ģeodēzists”
Adrese:	Vasarnīcu iela 16, Ventspils, LV-3601
Reģistrācijas apliecības Nr.:	C 023221
Vienotais reģistrācijas Nr.:	41203006878
Bankas rekvizīti:	AS „Swedbank” HABALV22 LV70HABA0001408059597

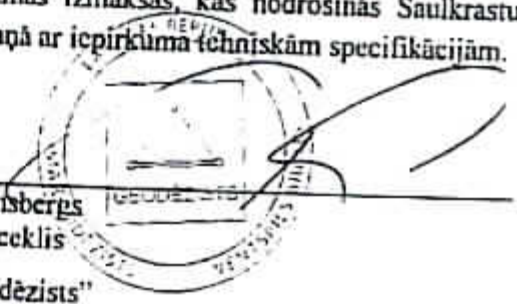
Piedāvājam izpildīt pasūtījumu saskaņā ar iepirkuma ar ID Nr. SND 2014/3 izvirzītajām prasībām par šādu līgumcenu *euro* bez PVN:

Nr.p.k	Darba nosaukums	Līgumcena, <i>euro</i> (bez PVN)
1.	Ģeodēziskā tīkla punktu apsekošana Saulkrastu novadā saskaņā ar tehnisko specifikāciju	3920.00
2.	Apsekošanas pārskata sagatavošana Saulkrastu novada pašvaldībai saskaņā ar tehnisko specifikāciju	500.00
3.	Kopā <i>euro</i> bez PVN	4420.00
4.	PVN 21%	928.20
5.	Pavisam kopā <i>euro</i> ar PVN	5348.20

Cenā bez PVN iekļauti visi likumdošanā paredzētie nodokļi un maksājumi, izņemot PVN nodokli, kas nepieciešami, lai kvalitatīvi izpildītu uzaicinājumā minētos darbus.

Mūsu piedāvājumā ir iekļautas visas nepieciešamās izmaksas, kas nodrošinās Saulkrastu novada vietējā ģeodēziskā tīkla punktu apsekošanu saskaņā ar iepirkuma tehniskām specifikācijām.

Pilnvarotās personas paraksts: _____
 Parakstītāja vārds, uzvārds un amats: Aigars Ansbergs
 Piedāvājuma iesniedzējas sabiedrības nosaukums: Valdes loceklis
 SIA „Ģeodēzists”



Aigars Ansbergs
2014. gada 06. martā

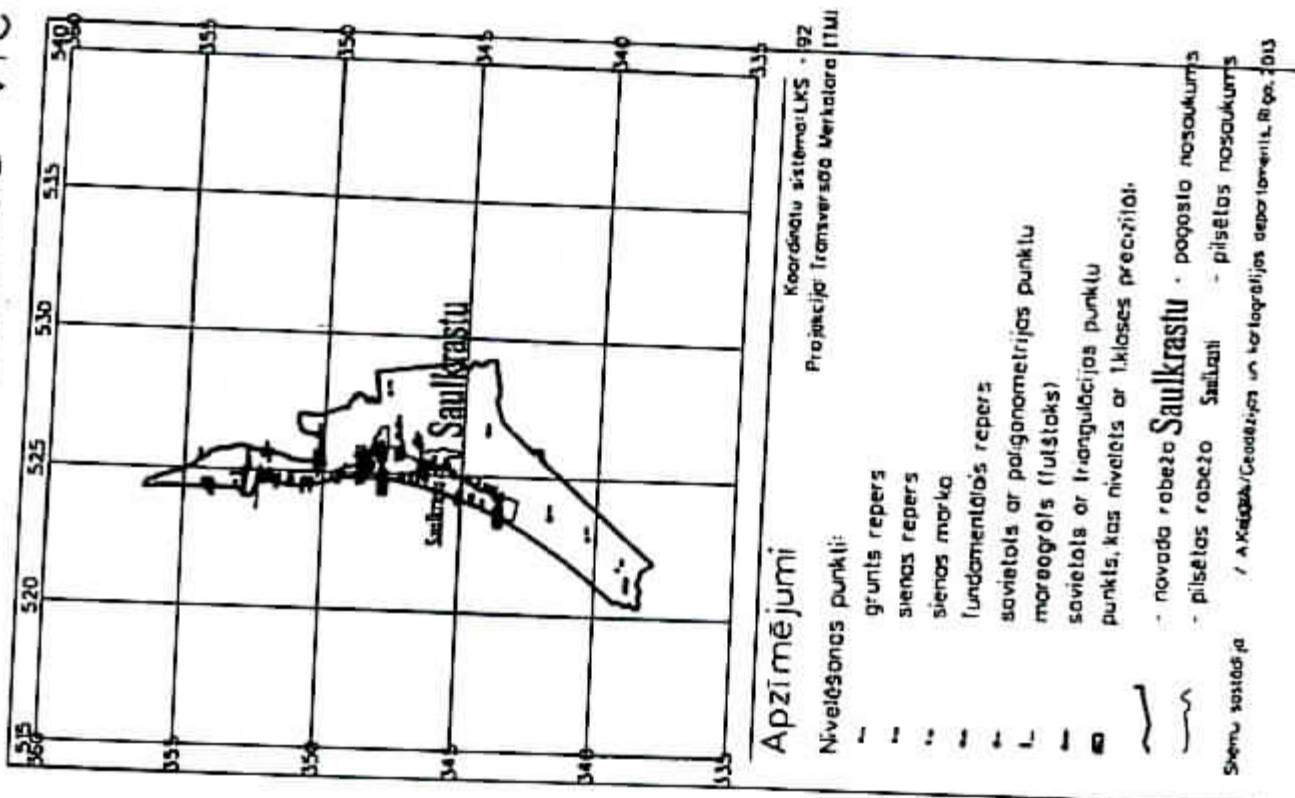
Iepirkums – Saulkrastu novada vietējā geodētiskā stābe punktu aptekotana un pārskata sagatavošana,
Identifikācijas Nr. SND 2014/3, līguma 4.pielikums



[Faint signature and stamp]

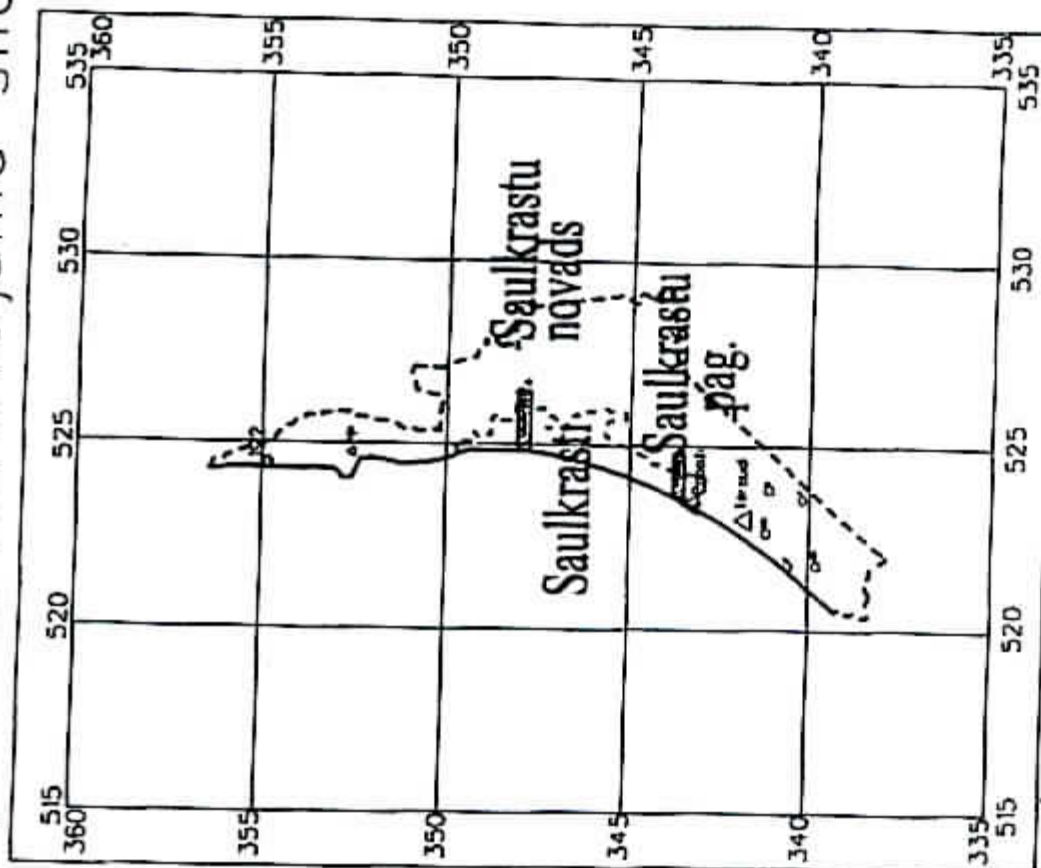
Aigars Ansbergs
16.12.2014. 20:55:34

Uzdevumu izpildes noteikumu noteikšanas punktu
aptuveno atrašanās vietu shēma



Saulkrastu novada triangulācijas un GP (63) punktu izvietojuma shēma

Izpirkuma - Saulkrastu novada vietējā ģeodēziskā tīkla punktu apsekošana un pārskats uzņemšana",
Identifikācijas Nr. SND 2014/3, Izpauze 6 pielikums



Apzīmējumi

● 192 - galbās pozicionēšanas 3.klases punkts
 △ 192 - triangulācijas 1.klases punkts
 △ 192 - triangulācijas 3.klases punkts
 □ 192 - triangulācijas 4.klases punkts
 □ 192 - punkts, kas noteikts ar 1.klases triangulācijas novada nosaukums

Kārdēnu sistēma: KS - 92
 Projektija: Transversāla Merkatora (TM)
 novada robeža
 pagasta robeža
 Saulkrasti pagasta nosaukums
 Saulkrasti novada nosaukums

Shēmu sastādījis: I. A. Mētere / I.GIA Ģeodēzijas un kartogrāfijas departaments, Rīga, 2013

Aigars Anšbergs

Ventpils, 27.03.2014