

VALSTS ZEMES DIENESTS

ĒKAS KADASTRĀLĀS UZMĒRĪŠANAS LIETA


Būves kadastra apzīmējums:.....80330010734001
Nosaukums:.....Sporta zāle
Adrese:.....Bērzu aleja 7, Zvejniekiems, Saulkrastu pag., Saulkrastu nov.
Kadastrālās uzmērīšanas datums:.....13.08.2015

Reģionālās nodaļas vadītājs (pilnvarotā persona):

*Valsts zemes dienests
Rīgas reģionālās nodaļas
Rīgas biroja klientu apkalpošanas
konsultante*

Larisa Kroma

(vārds, uzvārds)


(paraksts)

Datums: 07-09-2015 gada ____.

Izdrukas ID: 390001817503	Izdrukas datums: 26.08.2015	1 no 4
---------------------------	-----------------------------	--------

Skaidrojumi:

Nav – Kadastra informācijas sistēmā dati nav reģistrēti; Neregistrē – atbilstoši normatīvajiem aktiem dati netiek reģistrēti

Ēkas kadastrālās uzmērīšanas lieta

1. Kadastra objekta identifikators

1.1. Būves kadastra apzīmējums:.....80330010734001

1.2. Nekustamā īpašuma kadastra numurs:.....Nav

10. Būves pamatdati

10.1. Būves kadastra apzīmējums:.....80330010734001

10.1.1. Adrese:.....Bērzu aleja 7, Zvejniekiems, Saulkrastu pag., Saulkrastu nov.

10.1.2. Nosaukums:.....Sporta zāle

10.1.3. Galvenais lietošanas veids:.....1265 - Sporta ēkas

10.1.4. Kopējā platība (m²):.....565.1

10.1.5. Apbūves laukums (m²):.....337.9

10.1.6. Virszemes stāvu skaits:.....3

10.1.7. Pazemes stāvu skaits:.....0

10.1.8. Ārsienu materiāls un kods:.....2908 - Silikātkieģeļi

10.1.9. Būves telpu grupu skaits:.....1

10.1.10. Pirmreizējais ekspluatācijā pieņemšanas gads:.....Nav

10.1.11. Fiziskais stāvoklis (%):.....43

10.1.12. Kadastrālās uzmērīšanas datums:.....13.08.2015

10.1.13. Būve ir pirmsreģistrēta:.....Nē

10.1.14. Veicot kadastrālo uzmērīšanu būve apvidū nav konstatēta:.....Nē

10.1.15. Būve atrodas vai daļēji atrodas uz zemes vienības ar kadastra apzīmējumu:.....

80330010731

10.1.16. Funkcionāli saistīto ēku kadastra apzīmējumi:.....Nav

11. Būves tips

11.1. Būves kadastra apzīmējums:.....80330010734001

Tipa kods	Tipa nosaukums
12650101	Sporta ēkas

12. Būves konstruktīvie elementi

12.1. Būves ar kadastra apzīmējumu 80330010734001 konstruktīvie elementi:

Nosaukums	Materiāls
Pamati	Dzelzsbetona bloki
Ārsienas un karkasi	Silikātkieģeļi
Pārsegumi	Dzelzsbetona paneļi
Jumts (nesošā konstrukcija)	Dzelzsbetona paneļi
Jumts (segums)	Ruberoīds

13. Būves apjoma rādītāji

13.1. Būves ar kadastra apzīmējumu 80330010734001 apjoma rādītāji:

Apjoma rādītāja veids	Apjoma rādītāja nosaukums	Apjoms un mērvienība	Tipa/ elementa kods	Tipa/ elementa nosaukums
Apbūves laukums	Nav	337.9 apbūves laukuma kv.m.	Nav	Nav
Kopējā platība	Nav	565.1 kv.m.	Nav	Nav
Būvtilpums	Nav	3249 kub.m.	Nav	Nav

14. Kopējās platības sadalījums pa platību veidiem

14.1. Būve ar kadastra apzīmējumu.....80330010734001

14.1.1. Kopējā platība (m²).....565.1

14.1.1.1. Lietderīgā platība (m²).....565.1

14.1.1.1.1. Dzīvokļu kopējā platība (m²).....0

14.1.1.1.1.1. Dzīvokļu platība (m²).....0

Izdrukas ID: 390001817503	Izdrukas datums: 26.08.2015	2 no 4
---------------------------	-----------------------------	--------

Skaidrojumi:

Nav – Kadastra informācijas sistēmā dati nav reģistrēti; Neregistrē – atbilstoši normatīvajiem aktiem dati netiek reģistrēti

14.1.1.1.1.1.1. Dzīvojamā platība (m ²).....	0
14.1.1.1.1.1.2. Dzīvokļu palīgtelpu platība (m ²).....	0
14.1.1.1.1.2. Dzīvokļu ārtelpu platība (m ²).....	0
14.1.1.1.2. Nedzīvojamo telpu platība (m ²).....	565.1
14.1.1.1.2.1. Nedzīvojamo iekštelpu platība (m ²).....	565.1
14.1.1.1.2.2. Nedzīvojamo ārtelpu platība (m ²).....	0
14.1.1.2. Koplietošanas palīgtelpu platība (m ²).....	0
14.1.1.2.1. Koplietošanas iekštelpu platība (m ²).....	0
14.1.1.2.2. Koplietošanas ārtelpu platība (m ²).....	0

16. Telpu grupas pamatdati

16.1. Telpu grupas kadastra apzīmējums:.....	80330010734001001
16.1.1. Adrese:.....	Nav
16.1.2. Nosaukums:.....	Sporta zāle
16.1.3. Lietošanas veida kods un apraksts:.....	1265 - Sporta telpu grupa
16.1.4. Būves stāvs (stāvi), kurā atrodas telpu grupa:.....	1, 2, 3
16.1.5. Telpu skaits telpu grupā:.....	21
16.1.6. Kopējā platība (m ²):.....	565.1
16.1.7. Kadastrālās uzmērīšanas datums:.....	13.08.2015
16.1.8. Telpu grupa ietilpst dzīvokļa īpašumā ar kadastra numuru:.....	Nav
16.1.9. Telpu grupa ietilpst būvē ar kadastra apzīmējumu:.....	80330010734001
16.1.10. Būve atrodas vai daļēji atrodas uz zemes vienības ar kadastra apzīmējumu:.....	80330010731

17. Telpu grupas kopējās platības sadalījums pa telpu veidiem un telpu raksturojošie rādītāji

17.1. Telpu grupas kadastra apzīmējums:.....	80330010734001001
--	-------------------

Numurs	Nosaukums	Veids	Stāvs	Augstums (m)	Mazākais augstums (m)	Lielākais augstums (m)	Platība (m ²)
1	Kāpņu telpa, sporta zāle, gaitenis	4 - Nedzīvojamā iekštelpa	1	3.08	3.08	3.08	85.4
2	Noliktava	4 - Nedzīvojamā iekštelpa	1	3.08	3.08	3.08	10.6
3	Gaitenis	4 - Nedzīvojamā iekštelpa	1	3	3	3	4.9
4	Gaitenis	4 - Nedzīvojamā iekštelpa	1	3	3	3	13.2
5	Iekštelpa	4 - Nedzīvojamā iekštelpa	1	3	3	3	13.6
6	Iekštelpa	4 - Nedzīvojamā iekštelpa	1	3.08	3.08	3.08	34.7
7	Iekštelpa	4 - Nedzīvojamā iekštelpa	1	2.98	2.98	2.98	3.2
8	Iekštelpa	4 - Nedzīvojamā iekštelpa	1	2.98	2.98	2.98	2.7
9	Iekštelpa	4 - Nedzīvojamā iekštelpa	1	2.98	2.98	2.98	14.1
10	Iekštelpa	4 - Nedzīvojamā iekštelpa	1	2.9	2.9	2.9	3.5
11	Iekštelpa	4 - Nedzīvojamā iekštelpa	1	2.87	2.87	2.87	3.6
12	Iekštelpa	4 - Nedzīvojamā iekštelpa	1	2.87	2.87	2.87	1.4
13	Iekštelpa	4 - Nedzīvojamā iekštelpa	1	2.9	2.9	2.9	1.4
14	Iekštelpa	4 - Nedzīvojamā iekštelpa	1	2.9	2.9	2.9	2.2
15	Saimniecības telpa	4 - Nedzīvojamā iekštelpa	1	2.69	2.69	2.69	22.9
16	Garāža	4 - Nedzīvojamā iekštelpa	1	2.69	2.69	2.69	42.8
17	Noliktava	4 - Nedzīvojamā iekštelpa	1	1.7	7	2.69	3.5
18	Kāpņu telpa	4 - Nedzīvojamā iekštelpa	2	2.87	2.87	2.87	13.3

Izdrukas ID: 390001817503	Izdrukas datums: 26.08.2015	3 no 4
---------------------------	-----------------------------	--------

Skaidrojumi:

Nav – Kadastra informācijas sistēmā dati nav reģistrēti; Neregistrē – atbilstoši normatīvajiem aktiem dati netiek reģistrēti

Numurs	Nosaukums	Veids	Stāvs	Augstums (m)	Mazākais augstums (m)	Lielākais augstums (m)	Platība (m ²)
19	Sporta zāle	4 - Nedzīvojamā iekštelpa	2	6.15	6.15	6.15	279.3
20	Iekšējais balkons	4 - Nedzīvojamā iekštelpa	3	3.34	3.34	3.34	4.3
21	Pieliekamais	4 - Nedzīvojamā iekštelpa	3	3.34	3.34	3.34	4.5

18. Labiekārtojumi

18.1. Būves ar kadastra apzīmējumu.....80330010734001 labiekārtojumi

Reģistrētie labiekārtojumi		Noteikšanas veids (ja ir)	Apjoms (ja ir)
Vēdināšana. Dabiskā		Apvidū ir konstatēts	

18.1.1. Labiekārtojumu datums:13.08.2015

Izdrukas ID: 390001817503	Izdrukas datums: 26.08.2015	4 no 4
---------------------------	-----------------------------	--------

Skaidrojumi:

Nav – Kadastra informācijas sistēmā dati nav reģistrēti; Neregistrē – atbilstoši normatīvajiem aktiem dati netiek reģistrēti



PAGALMS

80330010731

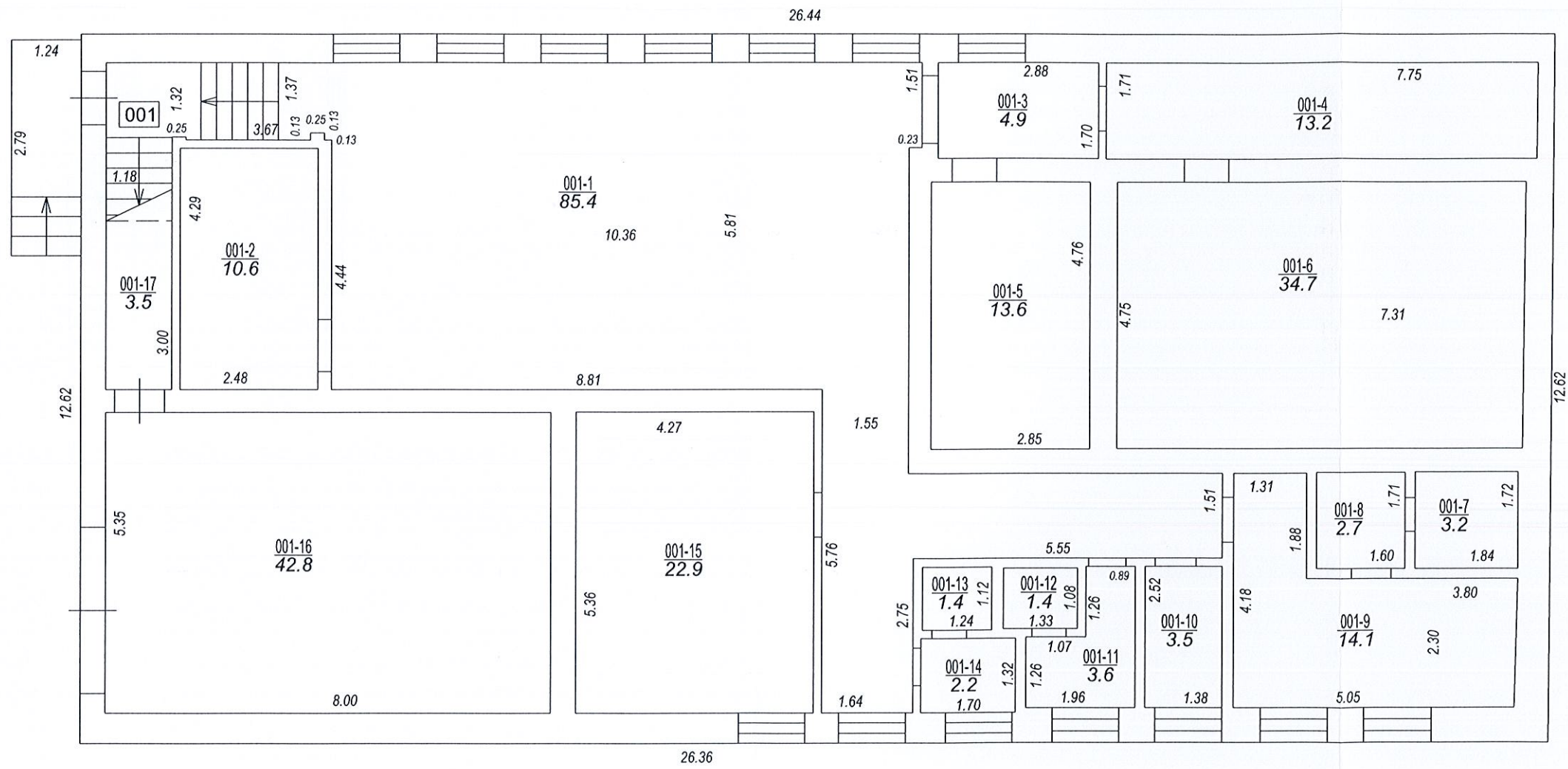
80330010734001
2*

Bērzu aleja

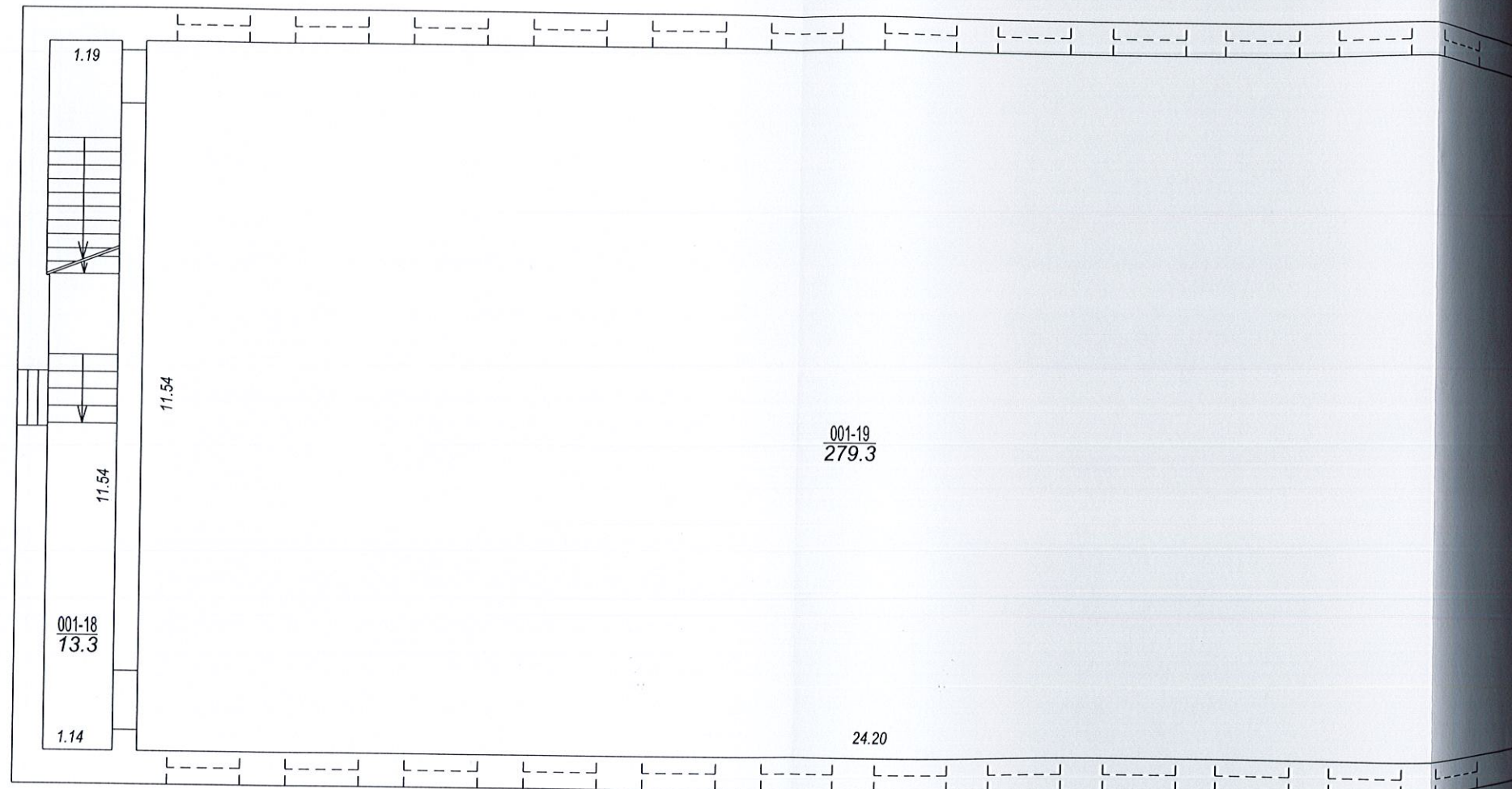
Būves punkta koordinātas
Latvijas koordinātu sistēmā LKS-92


Punkta nr	x	y
2	353010.96	525030.94

APBŪVES PLĀNS		
KADASTRA APZĪMĒJUMS	MĒROGS	LPP.
80330010731	1 : 1000	5



STĀVA PLĀNS			
KADASTRA APZĪMĒJUMS	STĀVS	MĒROGS	LPP.
80330010734001	1	1:100	6





gaisa telpa

STĀVA PLĀNS			
KADASTRA APZĪMĒJUMS	STĀVS	MĒROGS	LPP.
80330010734001	3	1 : 100	8

80330010734001_20150813_EF_1



80330010734001_20150813_EF_2

